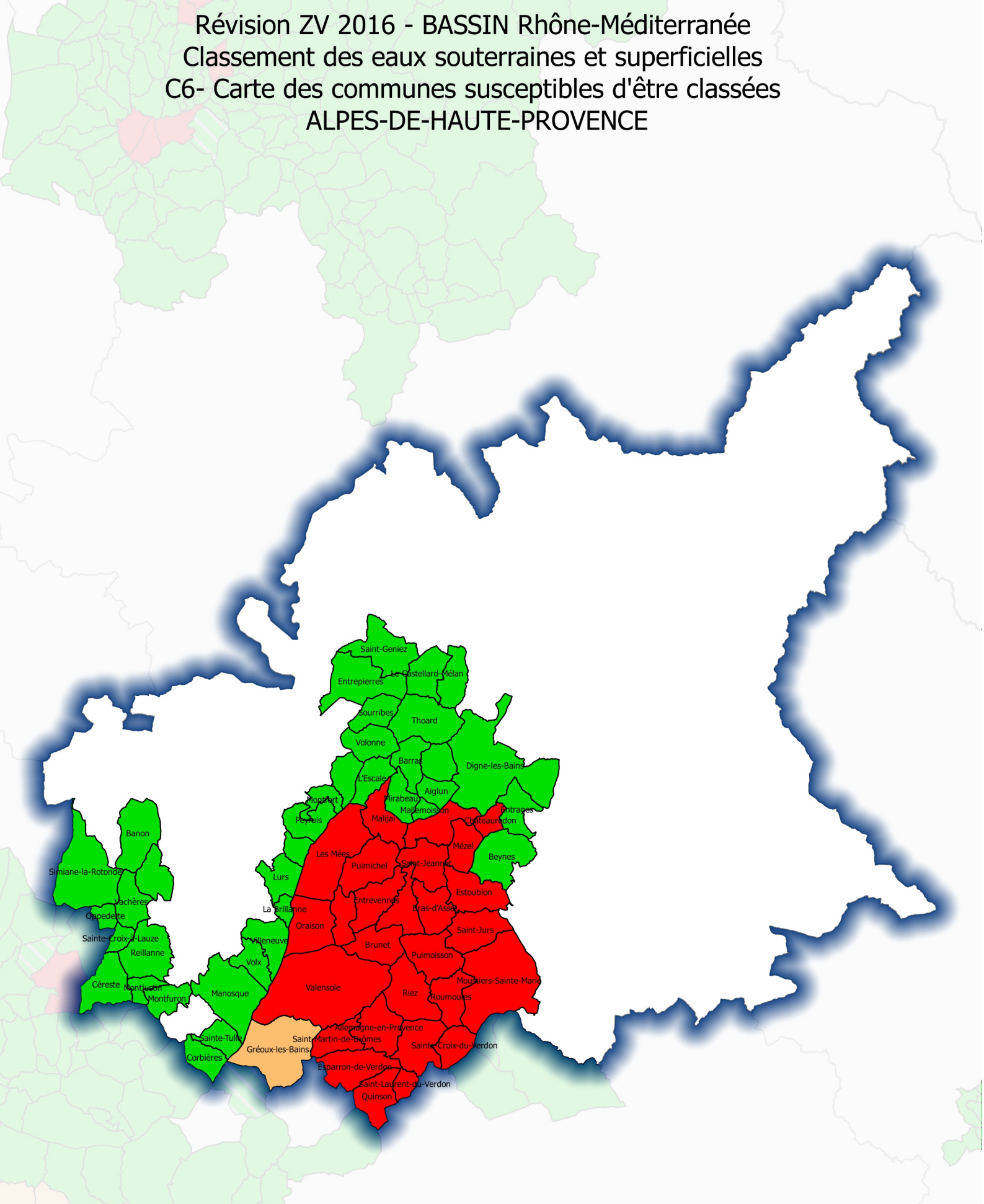








Révision ZV 2016 - BASSIN Rhône-Méditerranée

Classement des eaux souterraines et superficielles

C6- Carte des communes susceptibles d'être classées

ALPES-DE-HAUTE-PROVENCE



-  classé partiellement
-  classé partiel sous réserve d'expertise complémentaire
-  classé
-  classé sous réserve d'expertise complémentaire
-  exclu du classement avant la concertation
-  exclu du classement après la concertation